

Přehledná situace

The map shows the area around Čerčany and Borka. A blue line highlights a route starting from the left, passing through a green area, and then following a valley. Contour lines are marked with elevations such as 358.4, 373.3, 394, and 390. The map also shows buildings, roads, and a railway line.

Katastrální situace

The image is a cadastral map titled "Katastrální situace". It shows several land parcels. A blue dashed line with arrows indicates a path or boundary. A red circle with the number "901" inside is located in the upper right area. Various parcel numbers are visible: 899, 1001/2, 1001/1, 1002/1, and 999/1.

STAVBA: VODOVOD BORKA

Spoluvlastník, **Filip Milan, pozemku parc.č. 901 v katastrálním území Čerčany** sděluje, že byl seznámen s navrhovaným záměrem **"Vodovod Borka"** a zároveň dává stavebníkovi, **obci Přestavky u Čerčan**, souhlas spoluvlastníka pozemku s umístěním, povolením a realizací výše citované stavby. Tento souhlas se uděluje dle § 184a stavebního zákona. Spoluvlastník pozemku dále svým podpisem stvrzuje souhlas s dočasným odnětím půdy ze ZPF. Pozemek a trasa vodovodu jsou vyznačeny na snímku katastrální situace, který je nedílnou součástí tohoto souhlasu.

Jméno a příjmení: Filip Milan

Adresa místa trvalého bydliště: K Betáni 1098/5, Kunratice, 14800 Praha 4

Podpis spoluvlastníka: 

EVIDOVANÉ ÚDAJE V KATASTRU NEMOVITOSTÍ (zdroj: cuzk.cz)

Parcela KN č.	Výměra parcely [m ²]	Druh pozemku	LV	Vlastník	Adresa
901	14123	orná půda	1301	Filip Milan Filipová Milada	K Betáni 1098/5, Kunratice, 14800 Praha 4 K Betáni 1098/5, Kunratice, 14800 Praha 4

LEGENDA

NAVRHOVANÉ SÍTĚ:

→→→ PŘÍVODNÍ ŘAD (PE d90-d110)

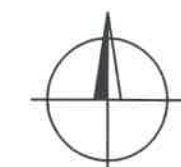
KATASTR NEMOVITOSTÍ:

— HRANICE PARCELY
— KATASTRÁLNÍ HRANICE OBCE






123/1 STAVBOU DOTČENÁ PARCELA

OSTATNÍ SÍŤ:

	VTL PLYNOVOD
	OCHRANNÉ PÁSMO VTL PLYNOVODU
	VVTL PLYNOVOD
	SDĚLOVACÍ KABELY



SOUŘADNICOVÝ SYSTÉM JTSK
VÝŠKOVÝ SYSTÉM BPV

Kreslí: ING. M. KRÍŽ 	Navrhli: ING. M. KRÍŽ 	Odpovědný projektant: ING.MGR. P. DVOŘÁK 	Technická kontrola: ING.MGR. P. DVOŘÁK 	 VODOHOSPODÁŘSKÝ ROZVOJ A VÝSTAVBA a.s. Nábřeží 4 150 56 Praha 5
Kraj: STŘEDOČESKÝ		Obec: PŘESTAVLKY U ČERČAN		
Investor: OBEC PŘESTAVLKY U ČERČAN				Soubor: situace_Prestavky.dwg
Název stavby:				Formát: 2 A4
VODOVOD BORKA				Datum: 09/2020
				Stupeň: DUR
				Č. zakázky: 4165/002
Příloha: Souhlas vlastníků – majetkoprávní situace				Měřítko: M 1:1000 Číslo přílohy: – Č. par: